



CÂMARA MUNICIPAL DE
TAUÁ

PROJETO DE LEI Nº. 93/2023, 09 de novembro de 2023.

Protocolo Sob o nº 801/2023
as folhas 20 no livro de Protocolo nº 03
Tauá, 10/11/2023
Servidor Responsável: [Assinatura]

Dispõe sobre denominação de logradouro público na cidade de Tauá na forma que indica e adota outras providências.

A CÂMARA MUNICIPAL DE TAUÁ - CEARÁ

DECRETA:

Art. 1º - Fica denominada de **RAIMUNDO SEBASTIÃO PEREIRA, "RAIMUNDÃO"**, a via pública "RUA S.D.O – SEM DENOMINAÇÃO OFICIAL", localizada perpendicularmente a Avenida José Valdemar Rêgo, no sentido crescente, lado oposto e entre as ruas Dr. Roberto Andú e Francisca Alexandrino Cavalcante. Nos seus primeiros metros, no sentido sul/norte possui uma extensão de 58m (cinquenta e oito metros) e largura de 10 m (dez metros), zona urbana da Cidade de Tauá - Ceará.

Art. 2º - Cumpre ao Poder Executivo Municipal dar publicidade e conhecimento à população da referida denominação.

Art. 3º - Esta Lei entrará em vigor na data de sua publicação, revogando-se disposições em contrário.

Paço da Câmara Municipal de Tauá, em 09 de novembro de 2023.

FELIPE VELOSO SOARES VIANA DE ABREU
Vereador - PSD

MEMORIAL DESCRITIVO DE TERRENO URBANO

PROPRIETÁRIO/POSSUIDOR: INHAMUNS INDUSTRIA & COMÉRCIO DE RAÇÕES LTDA
CNPJ: 23.710.809/0001-02

ÁREA TOTAL DO IMÓVEL: 1.388,79 m²

PERÍMETRO: 297,46 m

ENDEREÇO: AV. JOSÉ WALDEMAR RÊGO, 775, ALTO BRILHANTE, TAUÁ/CE


INSCRIÇÃO MUNICIPAL 903

ART:

Um imóvel de área irregular, com 10,00 m de frente por 74,08 m de fundo, com área de 1.388,79 m² e perímetro de 297,46m. Localizado na Av. José Waldemar Rêgo, 775, Alto Brilhante, Tauá/CE. De propriedade de Inhamuns Industria & Comércio de Rações LTDA. Inscrição Imobiliária Municipal nº 903.

Inicia-se a descrição deste perímetro no vértice P0, de coordenadas N 9336331.48 m e E 357524.76 m, Datum SIRGAS 2000 com Meridiano Central -39, localizado a AV. JOSÉ WALDEMAR RÊGO, 775, ALTO BRILHANTE; deste, segue confrontando Ao Sul com AV. JOSÉ WALDEMAR RÊGO, com os seguintes azimute plano e distância: 269°42'40.42" e 10.00 até o vértice P1, de coordenadas N 9336331.43 m e E 357514.76 m; deste, segue confrontando Ao Oeste com Francisco Edmilson Mota Bastos, com os seguintes azimute plano e distância: 359°43'12.06" e 63.97; até o vértice P2, de coordenadas N 9336395.40 m e E 357514.44 m; deste, segue confrontando Ao Sul com Francisco Edmilson Mota Bastos, com os seguintes azimute plano e distância: 269°15'27.19" e 64.80; até o vértice P3, de coordenadas N 9336394.56 m e E 357449.65 m; deste, segue confrontando Ao Oeste com ESPÓLIO DE HAMILCAR MOREIRA DIAS, com os seguintes azimute plano e distância: 1°36'9.08" e 10.01; até o vértice P4, de coordenadas N 9336404.57 m e E 357449.93 m; deste, segue confrontando Ao Norte com INHAMUNS INDUSTRIA & COMERCIO DE RAÇÕES LTDA, com os seguintes azimute plano e distância: 89°14'17.68" e 74.48; até o vértice P5, de coordenadas N 9336405.56 m e E 357524.40 m; deste, segue confrontando Ao Leste com INHAMUNS INDUSTRIA & COMERCIO DE RAÇÕES LTDA, com os seguintes azimute plano e distância: 179°43'29.26" e 74.08; até o vértice P0, encerrando esta descrição. Todas as coordenadas aqui descritas estão georreferenciadas ao Sistema Geodésico Brasileiro, a partir da estação RBMC, e encontram-se representadas no sistema UTM, referenciadas ao Meridiano Central -39, tendo como DATUM SIRGAS 2000. Todos os azimutes e distâncias, área e perímetro foram calculados no plano de projeção UTM.

Tauá/CE, 25 de agosto de 2022.



Gustavo Abreu Soares

ENGENHEIRO CIVIL
RNP: 061793268-9
CREA-CE: 337715CE

DECLARAÇÃO

DECLARO PARA TODOS OS FINS E EFEITOS DE DIREITO QUE O LEVANTAMENTO TOPOGRÁFICO DO IMÓVEL RESPEITOU AS DIVISAS CONSOLIDADAS E O(S) ALINHAMENTOS(S) DO(S) LOGRADOURO(S) PÚBLICO(S), IMPORTANDO SUJEITAR-SE AO QUE DISPÕE O §14, DO ARTIGO 213, DA LRP ("*verificado a qualquer tempo não serem verdadeiros os fatos constantes do memorial descritivo, responderão(s) requerente(s) e o profissional que elaborou pelos prejuízos causados, independentemente das sanções disciplinares e penais*").

Tauá/CE, 25 de agosto de 2022.



Gustavo Abreu Soares
ENGENHEIRO CIVIL

RNP: 061793268-9 - CREA-CE: 337715CE

5



VERTICE	COORDENADAS		LADO	AZIMUTES		DISTANCIA (m)
	E	N		PI ANO	REAL	
P5	357524.40	9336405.56	P5-P0	179°43'29.26"	179°51'34.01"	74.08
P0	357524.76	9336331.48	P0-P1	269°42'40.42"	269°50'45.17"	10.00
P1	357514.76	9336331.43	P1-P2	359°43'12.06"	359°51'16.81"	63.97
P2	357514.44	9336395.40	P2-P3	269°15'27.19"	269°23'31.94"	64.80
P3	357449.65	9336394.56	P3-P4	1°36'9.08"	1°44'13.83"	10.01
P4	357449.93	9336404.57	P4-P5	89°14'17.66"	89°22'22.43"	74.48

MEMORIAL DESCRITIVO SINTEGICO

IMÓVEL EM ZONA URBANA

AREA TOTAL
AREA: 1.338,79 m²
PERIMETRO
PERIMETRO: 297,46 m

Elaboração
Salatécnica
Projetos e Topografia.

PROPRIETARIO:
PREFEITURA MUNICIPAL DE TAUÁ

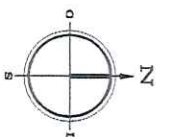
PROJETO:
GEORREFERENCIAMENTO
PLANTA DE SITUAÇÃO



Local: TAUÁ-CE
DATA: AGOSTO - 2022
DESENHO: JOSÉ JAIR OLIVEIRA ALVES

IDENTIFICAÇÃO DOS DESENHOS
01. PLANTA DE SITUAÇÃO GEORREFERENCIADA

ESCALA: INDICADA
CATEGORIA: IMOV.
SECRETARIA: INFRAESTRUTURA

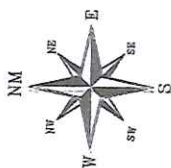


GEORREFERENCIAMENTO DE TERRENO URBANO
TAUÁ-CE
SISTEMAS DE COORDENADAS PLANAS
PROJEÇÃO UTM FUSO 24 S
DATUM SIRGAS 2000
ESCALA 1:750

Gustavo Soares
GUSTAVO ABREU SOARES
ENGENHEIRO CIVIL
SECRETARIA DE INFRAESTRUTURA E
DESENVOLVIMENTO URBANO
CREA: 337715CE

DESCRIÇÃO DA VIA PÚBLICA

A referida rua sem denominação oficial encontra-se perpendicular a Avenida José Waldemar Rêgo, no sentido crescente, lado oposto e entre as Ruas Dr. Roberto Andú e Francisca Alexandrino Cavalcante. Nos seus primeiros metros, no sentido sul/norte possui uma extensão de 58,00 m (cinquenta e oito metros) e largura de 10,00m (dez metros) com os seus referidos passeios.



SIRGAS 2000
24M
MERIDIANO 39°W

Rua S.D.O - Sem Senominação Oficial
58,00m

<<-Centro/av. José Waldemar Rêgo/CE-187->>

Rua Fca. Alexandrino Cavalcante

Rua Dr. Roberto Andú